RCP 4.5_2050

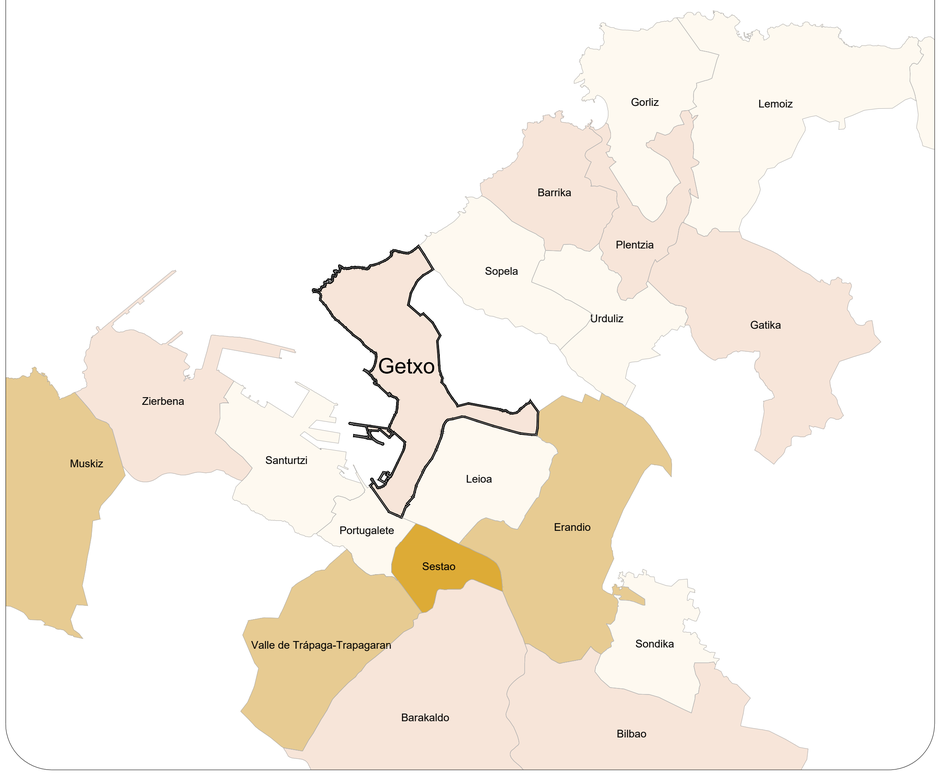

RCP 4.5_2100

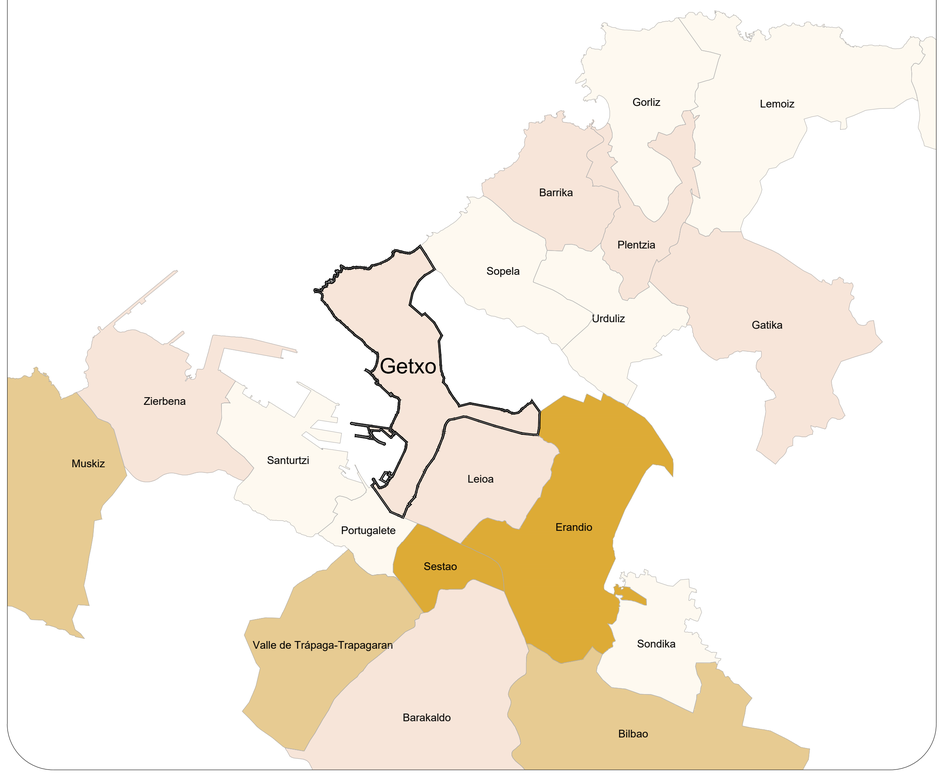

RCP 8.5_2050

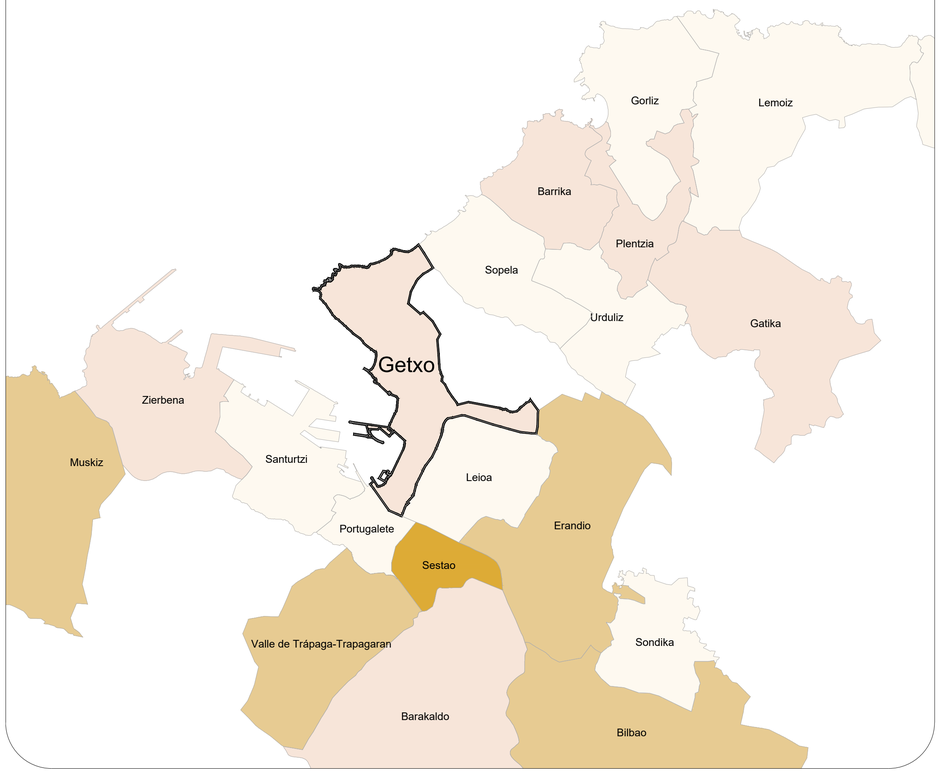

RCP 8.5_2100

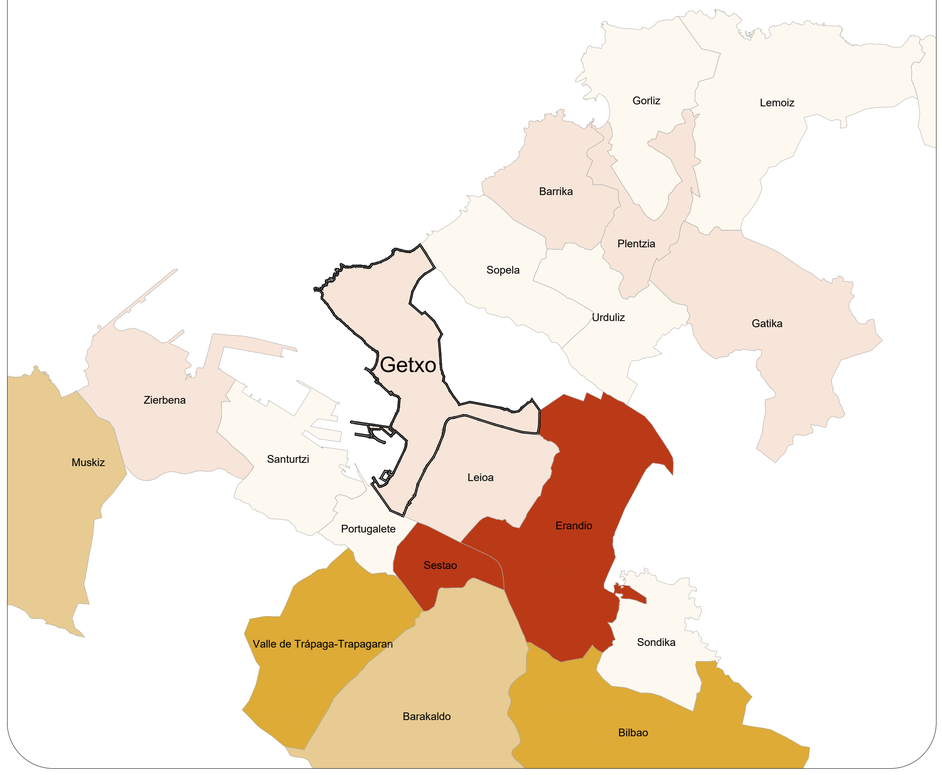

Zerrendak Leyendas

KLIMA-ALDAKETARI LOTUTAKO ARRISKUAK:

ITSASGORAK ERAGINDAKO UHOLDEAK

RIESGOS ASOCIADOS AL CAMBIO CLIMÁTICO:

INUNDACIÓN POR SUBIDAS DE MAR

PROYECCION ESCENARIO	SE	AC	VU	HZ	EX	RK	DECIL_SE	DECIL_AC	DECIL_VU	DECIL_HZ	DECIL_EX	DECIL_RK
RCP 4.5_2050	1,21	1,45	1,24	0,00	1,19	**1,23**	4	6	3	3	9	7
RCP 4.5_2100	1,22	1,44	1,25	0,00	1,28	**1,28**	3	6	3	3	9	7
RCP 8.5_2050	1,21	1,45	1,24	0,00	1,20	**1,23**	4	6	3	3	9	7
RCP 8.5_2100	1,22	1,44	1,25	0,00	1,37	**1,33**	3	6	3	3	9	8

1-1.2
1.2-1.4
1.4-1.6
1.6 - 1.8

INFORMAZIO OSAGARRIA: KOSTALDEAK

Itsas-ehomeko mugaketa publikoaren muga-lerroa (onartua / behin behinekoa)
Itssaertza (onartua / behin behinekoa)
Igarotze-zortasunaren muga-lerroa (behin behinekoa)
Babes-zortasunaren muga-lerroa (onartua / behin behinekoa)
Eragin-eremuaren muga-lerroa (onartua / behin behinekoa)
Itsasora heltzeko oinezkoen zortasuna
Itsasora heltzeko ibilgailuen trafikoko zortasuna

INFORMACION COMPLEMENTARIA: COSTAS

Linea límite del Deslinde Público Marítimo Terrestre (aprobada / provisional)
Ribera del mar (aprobada / provisional)
Linea límite de la servidumbre de tránsito (provisional)
Linea límite de la servidumbre de protección (aprobada / provisional)
Linea límite de zona de influencia (aprobada / provisional)
Servidumbre de acceso al mar peatonal
Servidumbre de acceso al mar de tráfico rodado

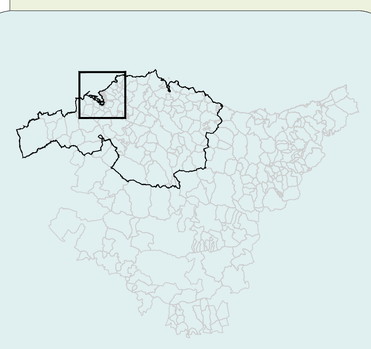

fasea / fase

BEHIN BETIKO ONARTUTAKO DOKUMENTUA

DOCUMENTO APROBADO DEFINITIVAMENTE

planoaren izena / nombre del plano

BALDINTZATZAILE GAINJARRIAK

CS 05

CONDICIONANTES SUPERPUESTOS

KLIMA-ALDAKETA: ITSASGORAK ERAGINDAKO UHOLDEAK

CAMBIO CLIMÁTICO: INUNDACIÓN POR SUBIDAS DE MAR

eskala / escala

A1: 1 / 80.000
A3: 1 / 160.000

dokumentuen data / fecha del documento

2026eko Maiatza — Mayo 2026

erredaktore taldea: / equipo redactor:

HAPO PGOU GETXO

UTE PGOU GETXO

GETXOko UDALA — AYUNTAMIENTO DE GETXO

2025-11-10eko osoko bilkura berezian behin betiko onartutako dokumentua, bilkura berean onartutako eranskina sartuta, eta kontuan hartuta aurreko plangintza egikaritzeko egintzak eragindako zuzenketak.

Hiri Antolamenduko Plan Orokorra HAPO

Documento Aprobado Definitivamente en sesión plenaria extraordinaria de 10.11.2025, con integración del Anexo aprobado en la misma sesión y habiéndose tenido en cuenta las rectificaciones motivadas por los actos de ejecución del planeamiento precedente.

Plan General de Ordenación Urbana PGOU