






-  LA HIPICA AREA DE REPARTO
-  U.E. 26.1 UNIDAD DE EJECUCION
-  U.E. 11.2 UNIDAD DE EJECUCION RESULTANTE DE MODIFICACION PUNTUAL
-  U.E. 19.1 UNIDAD DE EJECUCION RESULTANTE DE PROYECTO DE DELIMITACION / REDELIMITACION
-  U.E. 24.2 UNIDAD DE EJECUCION SEGUN PLAN ESPECIAL DE REFORMA INTERIOR

GETXOKO HIRI-ANTOLAMENDUKO PLAN OROKORRA (HAPO)
(PGOU) PLAN GENERAL DE ORDENACION URBANA DE GETXO

VERSION COMPLETA Y ACTUALIZADA A DICIEMBRE DE 2012
Aprobada por Decreto de Alcaldía nº 1410 / 2013


PLANOS DE ORDENACION



PLANO: GESTION DEL SUELO URBANO



ESCALA 1 : 5.000	CODIGO
FECHA DICIEMBRE 2012	PLANO Nº 8

LEGENDA / LEYENDA	
ARKITEKTURA ETA HIRIGINTZA BULEGOA E.A. ESTUDIO DE ARQUITECTURA Y URBANISMO S.A. <small>Marques del Puerto 9, 3. esk. - 48008 - Bilbo 944160600</small> <small>Arkitektoak - Arquitectos Asociados</small> <small>Mikel Aguirre Perez - Anton Agirregoitia Antzabaltza</small> <small>Eduardo de Felipe Alonso - Itxaki Peña Galiano</small>	
 ARKITEKTO PROIEKTUGILE(A)K / EL ARQUITECTO(S)	
ERAGILEA / PROMOTOR AYUNTAMIENTO DE GETXO	
KOKAPENA/ EMPLAZAMIENTO	ZK. / EXP.
GETXO	14-06
DATA / FECHA	ESKALA/ESCALA
FEBRERO 2019 OTSAILA	1/5000
PROIEKTUAREN IZENBURUA / PROYECTO DE MODIFICACION DE PLAN GENERAL DE ORDENACION URBANA DE GETXO EN EL AREA DE REPARTO 42. ORMAZA	
PLANAREN IZENBURUA/ PLANO DE PLANO Nº 8 DEL PGOU VIGENTE. GESTION DEL SUELO URBANO - ESTADO ACTUAL	PLANO ZK. / PLANO N 1_4