

VOTA UNA DE LAS TRES PROPUESTAS PARA LA REMODELACIÓN DE LA PLAZA DE LA ESTACIÓN DE LAS ARENAS

Hoja de participación

Nombre: _____

Apellidos: _____

Dirección: _____

DNI: _____

PARA PARTICIPAR, ES NECESARIO FACILITAR LOS DATOS PERSONALES, DADO QUE EL PERSONAL MUNICIPAL COMPROBARÁ QUE TODAS AQUELLAS PERSONAS QUE TOMEN PARTE EN EL PROCESO SE ENCUENTRAN EMPADRONADAS EN EL MUNICIPIO.

**VOTACIÓN:
11-22 OCTUBRE**

Toda la ciudadanía empadronada en Getxo mayor de 16 años.

VOTA uno de los tres proyectos resultantes del proceso

- A través de la **página web** (<https://zeugaz.getxo.eus>).
- En las **urnas** instaladas en Romo Kultur Etxea (plaza Santa Eugenia) y Getxo Elkartegia (Ogoño 1 de Las Arenas), en el horario de apertura habitual.
- En el **buzón** instalado en la plaza de la Estación de Las Arenas.

**¡PARTICIPA,
DEL 11 AL 22 DE
OCTUBRE, EN LA
FASE DE VOTACIÓN
Y SELECCIONA LA
PROPUESTA QUE
MÁS TE GUSTA!**



* IMÁGENES DE LAS PROPUESTAS EN EL CUBO INSTALADO EN LA PROPIA PLAZA DE LA ESTACIÓN.

* TODAS LAS INFOGRAFÍAS DE CADA PROPUESTA EN: [HTTPS://ZEUGAZ.GETXO.EUS](https://zeugaz.getxo.eus)

SE PODRÁ VOTAR UNA SOLA VEZ, DE FORMA ONLINE O PRESENCIAL.

SUS DATOS SE INCORPORAN AL TRATAMIENTO "PROCESOS PARTICIPATIVOS" DEL QUE ES RESPONSABLE EL AYUNTAMIENTO DE GETXO (CALLE FUEROS 1, KOMUNIKAZIOA@GETXO.EUS) Y QUE TIENE COMO FINALIDAD LA DINAMIZACIÓN DE LA CIUDADANÍA DE CARA A LA NUEVA GOBERNANZA, CONFORME AL MARCO JURÍDICO. LA BASE JURÍDICA DEL TRATAMIENTO ES EL NECESARIO CUMPLIMIENTO DE UNA OBLIGACIÓN LEGAL Y NO ESTÁ CONTEMPLADA NINGUNA CESIÓN DE LOS DATOS PERSONALES. SU TITULAR TIENE DERECHO DE ACCESO, RECTIFICACIÓN, SUPRESIÓN Y PORTABILIDAD DE SUS DATOS, Y LA LIMITACIÓN U OPOSICIÓN A SU TRATAMIENTO MEDIANTE EL ENVÍO DE UNA COMUNICACIÓN ESCRITA A LA DIRECCIÓN POSTAL DEL AYUNTAMIENTO O A DATUAK@GETXO.EUS (DELEGADA DE PROTECCIÓN DE DATOS) INCLUYENDO EN AMBOS CASOS DOCUMENTO ACREDITATIVO DE SU IDENTIDAD. TAMBIÉN PUEDE INICIAR EL TRÁMITE ELECTRÓNICO DISPONIBLE AL EFECTO EN LA SEDE ELECTRÓNICA DE LA CORPORACIÓN. PARA MÁS INFORMACIÓN: WWW.GETXO.EUS/DATOS



1

**Plaza de la Estación
RENOVACIÓN**



2

**Parque de la Estación
REFORMA**



3

**Bosque urbano de la Estación
TRANSFORMACIÓN**





Plaza de la Estación

RENOVACIÓN

PLAZA ABIERTA ACOTADA POR UN 25,75% DE ZONA AJARDINADA Y ARBOLADO.

Esta renovación del espacio urbano se centra en la rehabilitación de los elementos existentes y el aumento de la superficie de las zonas verdes. Deja un espacio central diáfano para el encuentro o actividades y mejora la zona de juegos infantiles.

- AUMENTO DE LA SUPERFICIE DE LAS ZONAS VERDES.
- ESPACIO CENTRAL DIÁFANO PARA ENCUENTRO O ACTIVIDADES.
- RENOVACIÓN DE ELEMENTOS EXISTENTES: PÉRGOLA (REVESTIMIENTO LATERAL PARA PROTECCIÓN DEL SOL), FUENTE DE CHORROS (SUSTITUCIÓN DEL PAVIMENTO POR UNO ANTIDESLIZANTE).
- RESTAURACIÓN DE LA LUMINARIA.
- CUBRICIÓN PARCIAL DE LA ZONA DE JUEGOS INFANTILES Y PROTECCIÓN DE ESTE ESPACIO DEL TRÁFICO RODADO (ELIMINACIÓN DE 5 PLAZAS DE APARCAMIENTO).



SUPERFICIE AJARDINADA	1.775,00 m²
ESTANCIAS / RECORRIDOS	4.635,30 m²
FUENTE	113,00 m ²
CUBRICIÓN	177,00 m ²
ZONA DE JUEGOS INFANTILES	485,00 m²
CUBRICIÓN	177,00 m ²
SUPERFICIE INTERVENCIÓN	6.895,30 m²



Vista desde la calle Santa Eugenia de la pérgola rehabilitada con revestimientos laterales para la protección del sol y de la lluvia.



Vista de la cubrición parcial de los juegos infantiles y de la barrera verde para proteger este espacio del tráfico rodado (supresión de cinco plazas de aparcamiento).




Vista de la pérgola rehabilitada y de los bancos a lo largo de la escalinata actual, a modo de graderío.



Vista de la fuente de chorros rehabilitada. Se amplía el jardín existente para crear un ámbito propio protegido del resto de las circulaciones de la plaza.



Vista del nuevo paso a través de la zona ajardinada que separa la intervención de la calle Mayor.



Vista de la luminaria restaurada y de la iluminación empotrada en el suelo.



Parque de la Estación

REFORMA

PARQUE DELIMITADO POR UN 37,65% DE ZONA AJARDINADA Y ARBOLADO.

Esta propuesta aumenta la superficie verde del entorno con nuevas zonas ajardinadas, mejora la accesibilidad general y mantiene un espacio central libre para el encuentro y actividades.

- AUMENTO DE LA SUPERFICIE VERDE DEL ENTORNO CON NUEVAS ZONAS AJARDINADAS.
- ZONA CENTRAL LIBRE PARA ENCUENTRO O ACTIVIDADES.
- MEJORA DE LA ACCESIBILIDAD AL SUPRIMIR LAS ESCALERAS QUE CONECTAN CON SANTA EUGENIA.
- ELIMINACIÓN DE LA FUENTE Y PÉRGOLA ACTUALES.
- DOS ZONAS NUEVAS CUBIERTAS DE ESTANCIA.
- AMPLIACIÓN Y CUBRICIÓN PARCIAL A DOS AGUAS DE LA ZONA DE JUEGOS INFANTILES PROTEGIDA DEL TRÁFICO RODADO (ELIMINACIÓN DE 25 PLAZAS DE APARCAMIENTO).



SUPERFICIE AJARDINADA	2.870,10 m ²
ESTANCIAS / RECORRIDOS	3.833,25 m ²
CUBRICIÓN	160,00 m ²
ZONA DE JUEGOS INFANTILES	921,95 m ²
CUBRICIÓN	185,10 m ²
SUPERFICIE INTERVENCIÓN	7.625,30 m ²



Vista de la llegada al parque desde la calle Santa Eugenia. Se eliminan las escaleras y se sustituyen por una rampa entre dos zonas ajardinadas que resuelven el desnivel.



Vista de la ampliación y de la cubrición parcial de la zona de juegos infantiles. Se protege del tráfico rodado con superficies ajardinadas (supresión de veinticinco plazas de aparcamiento).



Vista desde el interior de la cubrición de los juegos infantiles.



Vista del espacio central de la plaza con de una de las dos zonas nuevas de estancia cubiertas.



Vista de la plaza desde el interior de una de las cubiertas. Se proyectan estos espacios para la protección del sol y de la lluvia y la posible celebración de actividades: mercadillos, ferias...



Vista de la iluminación que sustituye la luminaria existente y que continúa por Ibaiondo hacia la plaza Santa Eugenia.



Bosque urbano de la Estación

TRANSFORMACIÓN

PULMÓN VERDE EN LA CIUDAD, CON UN 46,20% DE ZONA AJARDINADA Y ARBOLADO.

En esta propuesta la naturaleza se introduce en el centro de la plaza, con nuevas superficies ajardinadas entre las que se organizan los recorridos y las estancias.

- AUMENTO DE LA SUPERFICIE VERDE CON ZONAS AJARDINADAS ENTRE LAS QUE SE ORGANIZAN LOS RECORRIDOS Y LAS ESTANCIAS.
- VOLUMEN AJARDINADO PRINCIPAL A MODO DE ANFITEATRO NATURAL Y ESCENARIO PARA ENCUENTRO O ACTIVIDADES.
- MEJORA DE LA ACCESIBILIDAD AL SUPRIMIR LAS ESCALERAS QUE CONECTAN CON SANTA EUGENIA.
- ELIMINACIÓN DE LA FUENTE Y PÉRGOLA ACTUALES.
- DOS ZONAS NUEVAS CUBIERTAS DE ESTANCIA.
- GRAN SUPERFICIE DE COBERTURA DE LA ZONA DE JUEGOS INFANTILES PROTEGIDA DEL TRÁFICO RODADO (ELIMINACIÓN DE 25 PLAZAS DE APARCAMIENTO).



SUPERFICIE AJARDINADA	3.523,20 m²
ESTANCIAS / RECORRIDOS	3.180,15 m²
FUENTE	437,35 m ²
CUBRICIÓN	190,00 m ²
ZONA DE JUEGOS INFANTILES	921,95 m²
CUBRICIÓN	481,00 m ²
SUPERFICIE INTERVENCIÓN	7.625,30 m²



Vista de la calle Santa Eugenia desde el parque. Se eliminan las escaleras y se sustituyen por una rampa entre dos zonas ajardinadas que resuelven el desnivel.



Vista de la gran superficie de cobertura de la zona de juegos infantiles. Se protege esta zona del tráfico rodado con superficies ajardinadas (supresión de veinticinco plazas de aparcamiento).



Vista del anfiteatro natural con los árboles existentes de telón de fondo. Las gradas pueden funcionar como bancos para la lectura, conversación...



Vista del escenario que funcionaría, a diario, como lugar de juegos y encuentro, así como, puntualmente, para actuaciones. Con fuente de chorros.



Vista de las dos nuevas zonas cubiertas. Se proyectan estos espacios para la protección del sol y de la lluvia y la posible celebración de actividades: mercadillos, ferias...



Vista de las luminarias suspendidas en una red de hilos tendidos entre mástiles, que iluminan los recorridos y las zonas de estancia.

ELEMENTOS COMUNES A LAS TRES PROPUESTAS

DERIVADOS DE LAS APORTACIONES MAYORITARIAS DE LA CIUDADANÍA:

- Ampliación de la superficie de **zonas verdes**.
- Mejora de la **accesibilidad** general.
- **Conexión** con el paseo del río Gobela y continuación del **corredor verde**.
- Refuerzo de la **iluminación** existente desde la plaza por la calle Ibaiondo.
- Sustitución del **pavimento** rugoso de adoquines.
- Cubriciones parciales para estancia en la sombra y **zona de juegos** infantiles.
- **Baños** públicos.
- **Bancos** a la sombra, **fuentes** y **papeleras**.
- Posibilidad de realizar **actividades culturales y deportivas**: estructuras efímeras (no carpas) para acoger mercadillos, ferias...

LAS TRES PROPUESTAS INCLUIRÁN:

- **Semipeatonalización** de la calle Mayor.
- Actuación sobre la **fachada del mural** en armonía con la solución ganadora y acorde con la comunidad de personas propietarias del inmueble..

APORTACIONES MAYORITARIAS DE LA CIUDADANÍA EN LA PRIMERA FASE DEL PROCESO


RESULTADOS DE LA FASE DE ESCUCHA

Total aportaciones recogidas: 835

Encuestas telefónicas a residentes en Las Arenas y Romo: 409

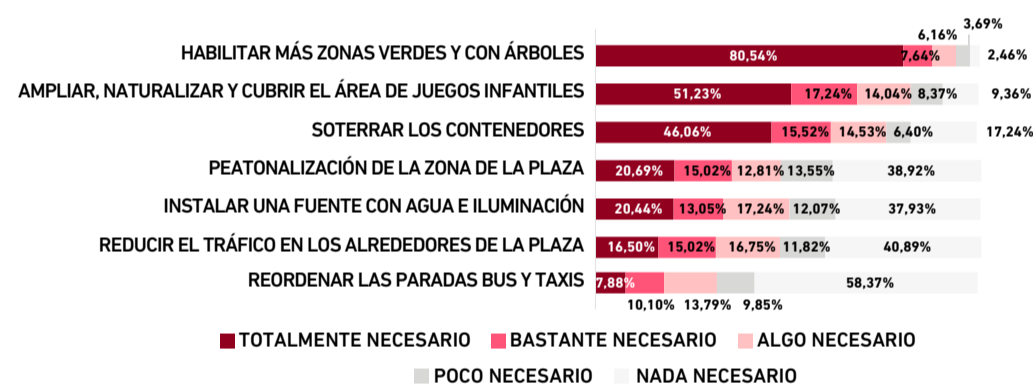
Propuestas recogidas de forma presencial: 240

Propuestas recogidas de forma digital: 186

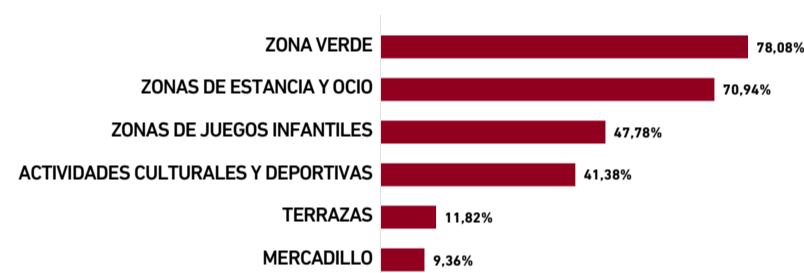


DATOS ENCUESTAS

¿En qué medida te parecen necesarias las siguientes actuaciones en el entorno?

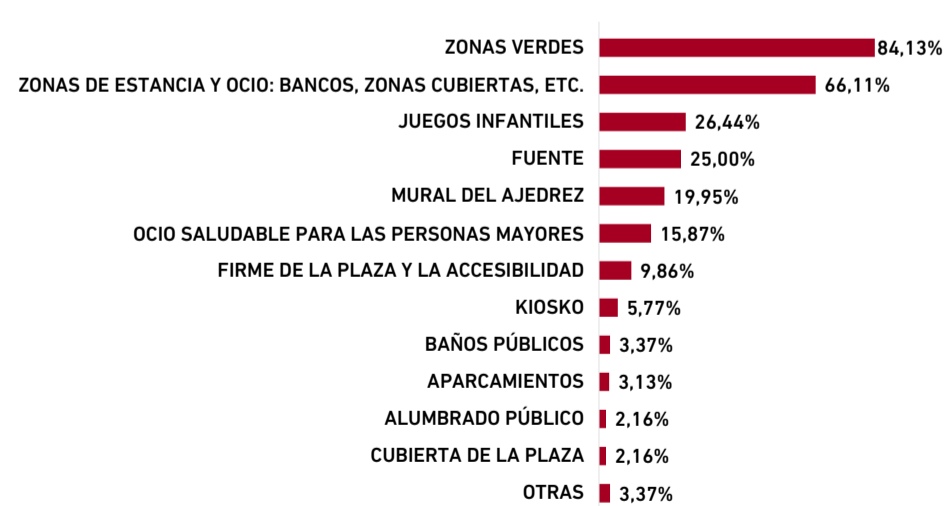


¿Qué usos o funciones te gustaría que se realizaran en la Plaza?



DATOS APORTACIONES

¿Cómo te gustaría que fuese la Plaza de la Estación?



¿Qué servicios, actividades o usos crees que podría acoger la Plaza?



* DATOS DEL INFORME REALIZADO POR LA EMPRESA ESPECIALIZADA EN GOBIERNO ABIERTO Y PARTICIPACIÓN, ENCARGADA DE LA RECOGIDA DE ENCUESTAS Y SUGERENCIAS, QUE SE PUEDE CONSULTAR EN WWW.GETXO.EUS

