





































LEYENDA

-  EDIFICACION IMPUESTA
-  OCUPACION PREVISTA EN SOTANO
-  ENTORNO EDIFICATORIO
-  BAJA DENSIDAD (CIUDAD JARDIN)
-  MEDIA-BAJA DENSIDAD (EDIFICACION MIXTA)
-  MEDIA-ALTA DENSIDAD (EDIFICACION ABIERTA)
-  EDIFICACION EN MANZANA CERRADA
-  PARQUE EMPRESARIAL
-  PATIO DE MANZANA
-  ESPACIO LIBRE DE USO PUBLICO
-  S. G. DE ESPACIOS LIBRES PARQUE COSTERO
-  ESPACIO LIBRE PRIVADO VINCULADO A EDIFICACION
-  AREAS Y PASEOS PEATONALES
-  EQUIPAMIENTO PUBLICO
-  EQUIPAMIENTO PRIVADO
-  SISTEMA GENERAL DE INFRAESTRUCTURAS, INSTALACIONES Y SERVICIOS
-  RED VIARIA Y ACERAS
-  PORCHE
-  RIO
-  Nº DE IDENTIFICACION
-  CONSERVACION BASICA
-  EDIFICIOS CATALOGADOS
-  SISTEMA GENERAL
-  NIVEL DE PLAZA O CRUCE
-  FUERA DE ORDENACION EXPRESA
-  LIMITE DE AREA DE REPARTO
-  LIMITE DE TERRENO VINCULADO A LA EDIFICACION CATALOGADA
-  LIMITE DE UNIDAD DE EJECUCION
-  ESTACION DE METRO
-  ARBOLADO EN LINEA
-  ARBOLADO A PROTEGER
-  LIMITE DE SUELO URBANIZABLE
-  SUELO ASOCIADO A SISTEMA GENERAL DE VIALIDAD
-  SUELO NO URBANIZABLE
-  AFECCION DE SISTEMA GENERAL DE COMUNICACIONES (FERROCARRIL METROPOLITANO)
-  ZONAS DE PRESUNCION ARQUEOLOGICA

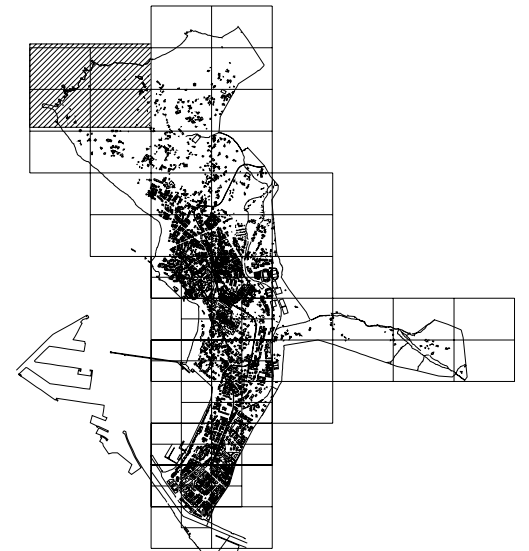
NOTA: EN LAS AREAS DE REPARTO NO COMPUTAN A EFECTOS DE APROVECHAMIENTO LOS SISTEMAS GENERALES Y LOCALES YA ADQUIRIDOS




GETXOKO EGITAMU OROKORRA
PLAN GENERAL DE GETXO

DOCUMENTO DE APROBACION DEFINITIVA
TEXTO REFUNDIDO

PLANOS DE ORDENACION



PLANO: ORDENACION DE SUELO URBANO Y URBANIZABLE



ESCALA 1: 2.000	CODIGO
FECHA MAYO-2001	PLANO Nº 6.7